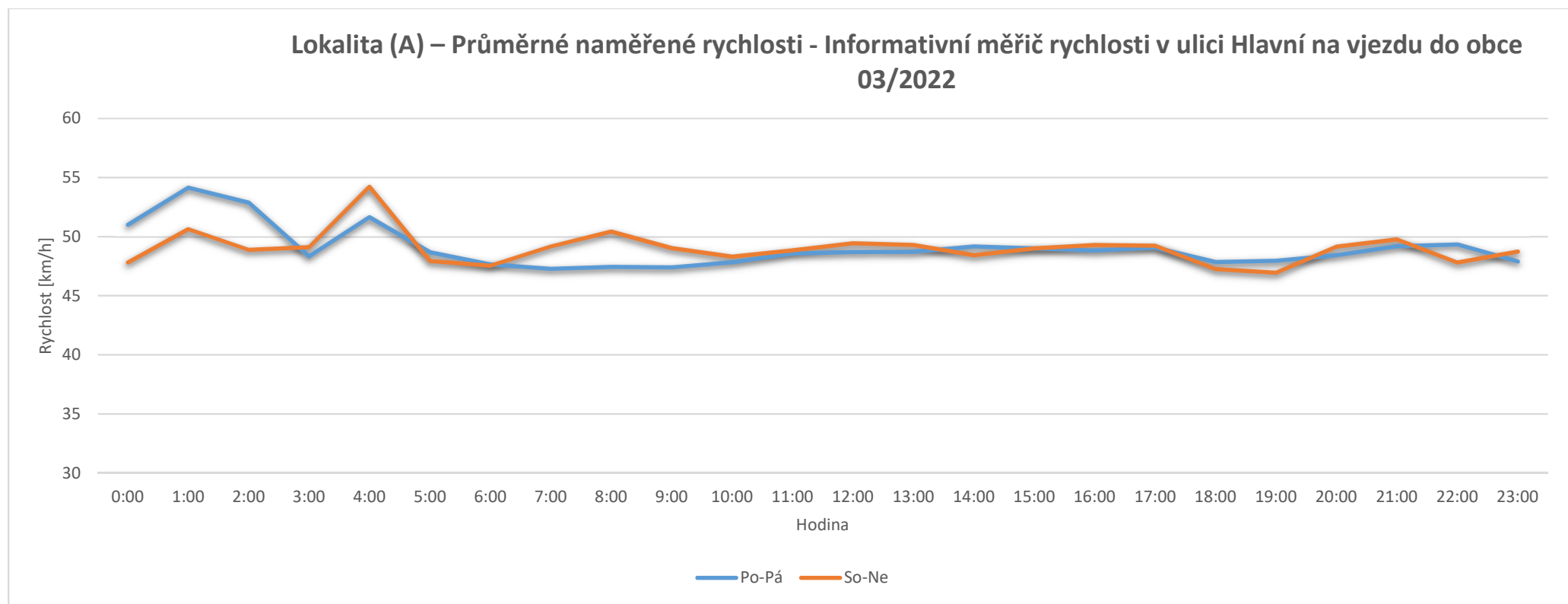


Dopravní data naměřená v obci Stehelčeves – průměrné a maximální rychlosti vozidel naměřené informativními měřiči rychlosti v řezech (A - D) v měsíci 3/2022



Lokalita (A) – Průměrné naměřené rychlosti - Informativní měřič rychlosti v ulici Hlavní na vjezdu do obce 03/2022

	0:00	1:00	2:00	3:00	4:00	5:00	6:00	7:00	8:00	9:00	10:00	11:00	12:00	13:00	14:00	15:00	16:00	17:00	18:00	19:00	20:00	21:00	22:00	23:00
Po	52,0	54,1	58,3	52,3	48,1	51,2	46,9	48,0	48,0	48,1	47,9	48,2	47,9	47,8	49,1	48,6	48,9	48,4	48,9	48,3	48,2	49,4	49,0	50,0
Út	49,9	54,0	55,3	50,4	51,5	49,9	48,2	48,5	48,9	48,9	49,5	49,2	50,9	49,3	50,0	49,3	49,4	49,5	48,7	48,1	49,9	48,1	52,0	49,8
St	49,3	52,1	51,1	54,4	52,7	48,4	47,1	45,5	48,3	48,6	48,8	49,1	47,8	48,1	49,0	48,8	49,5	49,3	47,2	47,7	47,5	50,3	48,8	48,6
Čt	51,9	55,7	52,4	40,7	51,4	46,1	49,0	48,1	48,9	47,6	47,8	49,1	49,6	50,1	49,6	49,9	48,5	49,2	47,6	47,5	48,1	50,6	48,0	44,7
Pá	52,0	54,9	47,3	43,8	54,6	47,8	47,1	46,4	42,9	43,9	45,1	47,3	47,3	48,4	48,2	48,5	47,8	48,9	46,9	48,2	48,5	47,6	48,9	46,4
So	47,3	52,0	48,3	53,6	55,3	49,5	46,6	48,8	50,1	48,4	48,3	48,8	49,7	48,8	48,4	49,5	50,0	49,6	47,3	48,2	48,5	50,0	45,9	50,4
Ne	48,3	49,3	49,4	44,7	53,2	46,4	48,5	49,5	50,7	49,6	48,3	48,9	49,2	49,8	48,5	48,6	48,6	48,9	47,2	45,7	49,8	49,6	49,7	47,1



Lokalita (A) – Maximální naměřené rychlosti - Informativní měřič rychlosti v ulici Hlavní na vjezdu do obce 03/2022

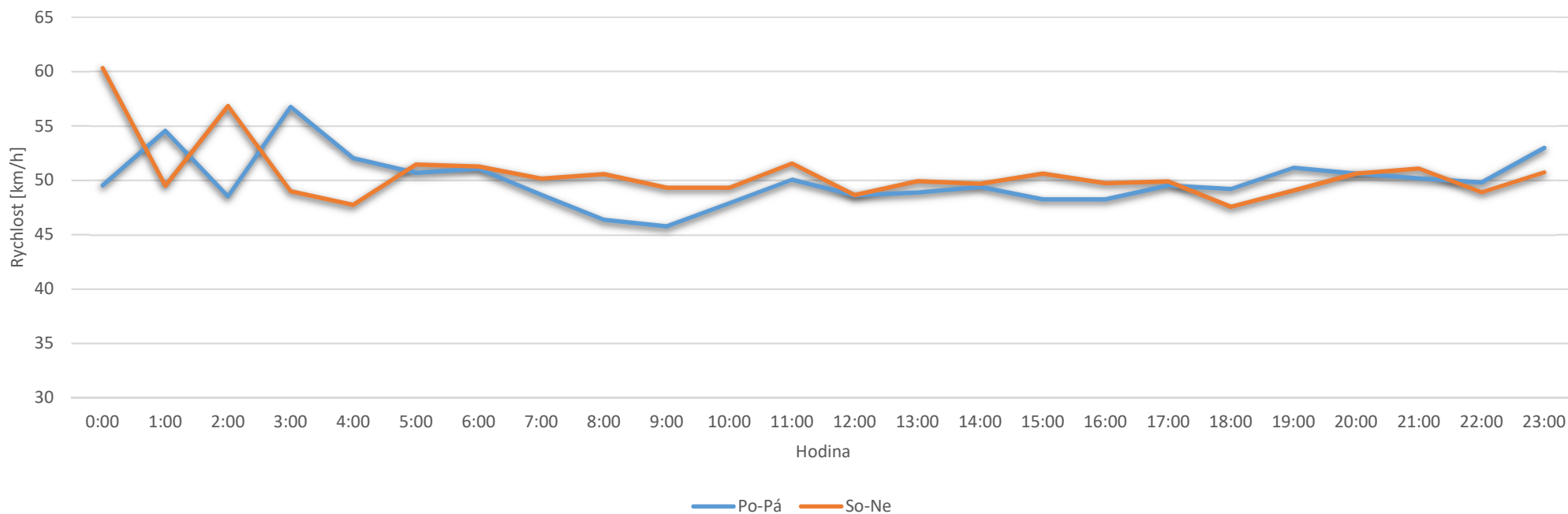
	0:00	1:00	2:00	3:00	4:00	5:00	6:00	7:00	8:00	9:00	10:00	11:00	12:00	13:00	14:00	15:00	16:00	17:00	18:00	19:00	20:00	21:00	22:00	23:00
Max. rychl.	80,0	99,0	82,0	80,0	88,0	91,0	99,0	81,0	86,0	89,0	103,0	86,0	90,0	86,0	84,0	86,0	91,0	100,0	88,0	89,0	90,0	88,0	84,0	84,0



Lokalita (B) – Průměrné naměřené rychlosti - Informativní měřič rychlosti v ulici Vrapická na vjezdu do obce 03/2022

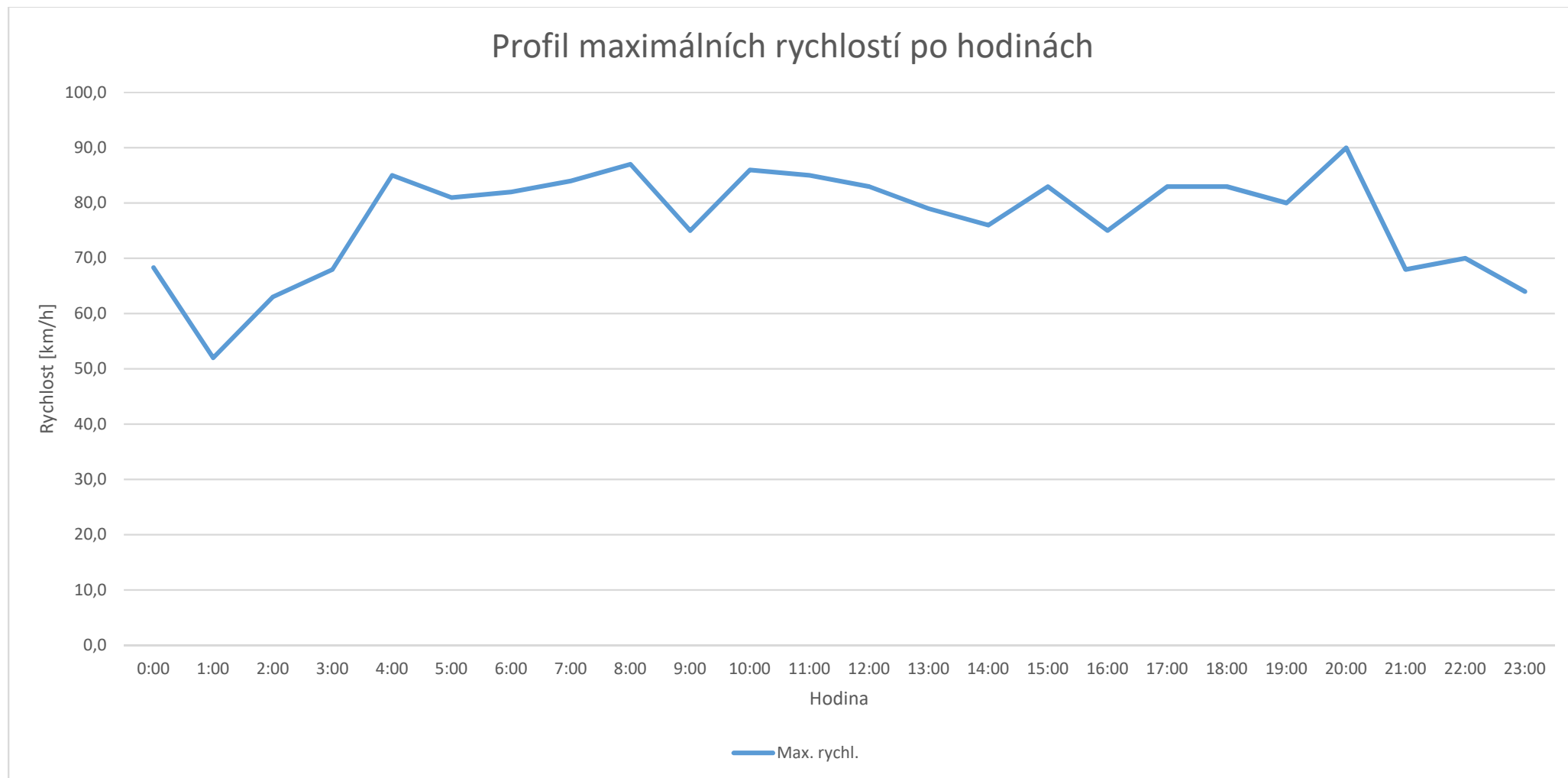
	0:00	1:00	2:00	3:00	4:00	5:00	6:00	7:00	8:00	9:00	10:00	11:00	12:00	13:00	14:00	15:00	16:00	17:00	18:00	19:00	20:00	21:00	22:00	23:00
Po	49,5	49,0	48,0	49,8	52,9	50,3	51,5	49,6	48,9	47,8	49,6	49,5	47,9	49,3	50,0	48,8	49,3	51,2	48,9	51,6	50,0	49,5	45,7	53,0
Út	48,5	59,1	50,5	68,3	53,3	52,2	51,7	49,8	49,5	48,3	47,0	49,3	48,0	49,1	48,4	48,1	48,7	48,9	49,2	50,7	51,5	49,8	50,5	56,2
St	54,0	52,4	45,0	53,3	50,0	50,5	51,6	48,1	49,6	48,3	48,7	50,7	48,1	47,9	49,6	47,5	47,6	49,9	51,0	52,2	49,5	49,4	48,4	52,7
Čt	48,5	58,3	51,5	52,0	50,7	50,4	50,5	50,9	49,7	49,4	49,0	50,1	50,3	48,5	48,3	48,5	46,6	47,1	49,1	52,1	51,4	55,5	50,5	56,0
Pá	47,2	54,0	47,7	60,3	53,4	50,2	50,1	45,1	34,2	35,0	45,1	50,9	48,9	49,7	50,6	48,5	49,1	50,6	47,8	49,2	50,7	46,7	54,0	47,1
So	58,7	52,0	50,7	44,5	44,0	49,7	51,4	50,5	49,7	49,2	48,0	51,2	48,1	50,0	47,8	49,8	49,5	49,9	46,1	50,8	48,8	51,8	52,1	50,0
Ne	62,0	47,0	63,0	53,5	51,5	53,2	51,2	49,8	51,5	49,5	50,6	52,0	49,3	49,9	51,5	51,4	50,0	49,9	49,0	47,3	52,5	50,3	45,7	51,5

Lokalita (B) – Průměrné naměřené rychlosti - Informativní měřič rychlosti v ulici Vrapická na vjezdu do obce 03/2022



Lokalita (B) – Maximální naměřené rychlosti - Informativní měřič rychlosti v ulici v ulici Vrapická na vjezdu do obce 03/2022

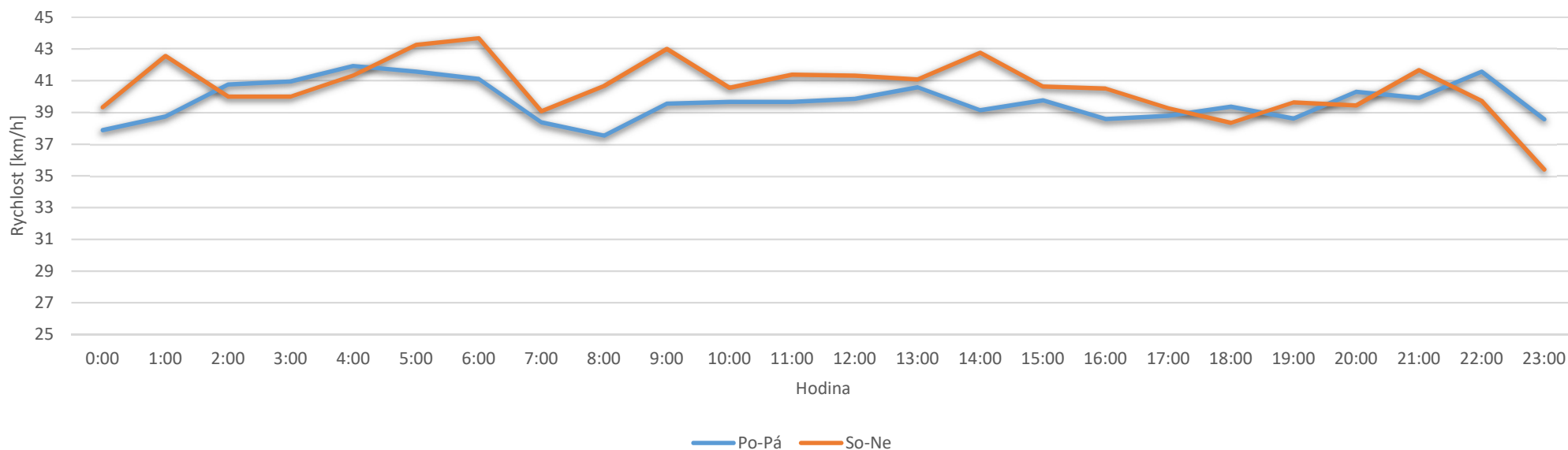
	0:00	1:00	2:00	3:00	4:00	5:00	6:00	7:00	8:00	9:00	10:00	11:00	12:00	13:00	14:00	15:00	16:00	17:00	18:00	19:00	20:00	21:00	22:00	23:00
Max. rychl.	68,3	52,0	63,0	68,0	85,0	81,0	82,0	84,0	87,0	75,0	86,0	85,0	83,0	79,0	76,0	83,0	75,0	83,0	83,0	80,0	90,0	68,0	70,0	64,0



Lokalita (C) – Průměrné naměřené rychlosti - Informativní měřič rychlosti – Ulice Hlavní na vjezdu do obce od Brandýska 03/2022

	0:00	1:00	2:00	3:00	4:00	5:00	6:00	7:00	8:00	9:00	10:00	11:00	12:00	13:00	14:00	15:00	16:00	17:00	18:00	19:00	20:00	21:00	22:00	23:00
Po	32,0	37,0	48,0	37,0	39,6	39,6	39,5	38,6	37,1	38,7	37,8	38,4	39,0	41,0	38,2	39,0	39,5	38,4	39,5	39,0	39,6	39,3	41,7	39,6
Út	41,5	36,3	33,7	42,0	43,9	43,2	41,1	38,5	36,6	37,5	38,7	40,2	39,0	39,4	37,3	39,0	38,1	38,3	37,8	38,3	39,2	41,3	41,6	44,7
St	38,9	40,4	42,0	49,0	39,4	41,7	40,5	38,2	38,2	40,8	40,7	39,9	40,8	41,6	41,0	40,8	39,2	39,0	41,2	38,4	43,2	37,7	39,5	35,6
Čt	38,2	44,0	40,5	40,8	42,6	43,1	44,4	37,6	38,6	39,9	40,3	41,7	40,5	40,7	39,8	42,1	37,7	39,0	37,7	39,5	38,7	38,8	39,7	34,6
Pá	38,9	36,0	39,7	36,0	44,2	40,2	40,0	39,0	37,2	40,9	40,8	38,1	40,0	40,2	39,4	37,8	38,4	39,2	40,6	37,8	41,0	42,5	45,3	38,3
So	40,7	43,5	40,0	38,0	42,7	43,9	44,2	41,3	39,7	41,7	40,0	40,6	42,0	41,4	42,8	41,0	40,5	38,7	37,4	40,1	38,8	42,2	40,3	38,1
Ne	38,0	41,6	40,0	42,0	40,0	42,6	43,2	36,9	41,6	44,3	41,1	42,1	40,6	40,7	42,7	40,3	40,6	39,8	39,3	39,2	40,1	41,2	39,1	32,7

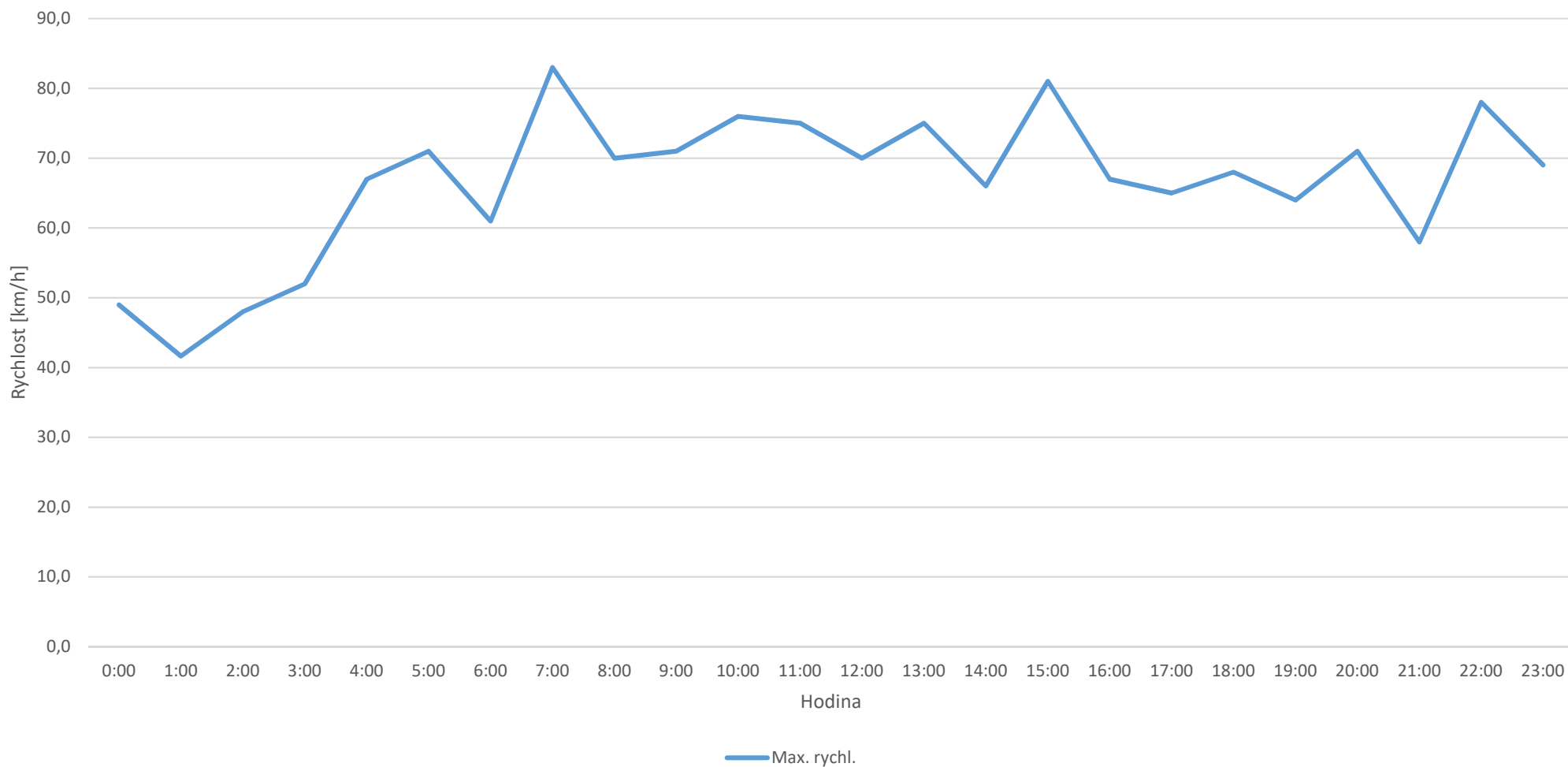
Průměrné naměřené rychlosti - Informativní měřič rychlosti – Ulice Hlavní na vjezdu do obce od Brandýska



Lokalita (C) – Maximální naměřené rychlosti - Informativní měřič rychlosti v ulici Hlavní na vjezdu do obce od Brandýska 03/2022

	0:00	1:00	2:00	3:00	4:00	5:00	6:00	7:00	8:00	9:00	10:00	11:00	12:00	13:00	14:00	15:00	16:00	17:00	18:00	19:00	20:00	21:00	22:00	23:00
Max. rychl.	49,0	41,6	48,0	52,0	67,0	71,0	61,0	83,0	70,0	71,0	76,0	75,0	70,0	75,0	66,0	81,0	67,0	65,0	68,0	64,0	71,0	58,0	78,0	69,0

Profil maximálních rychlostí po hodinách

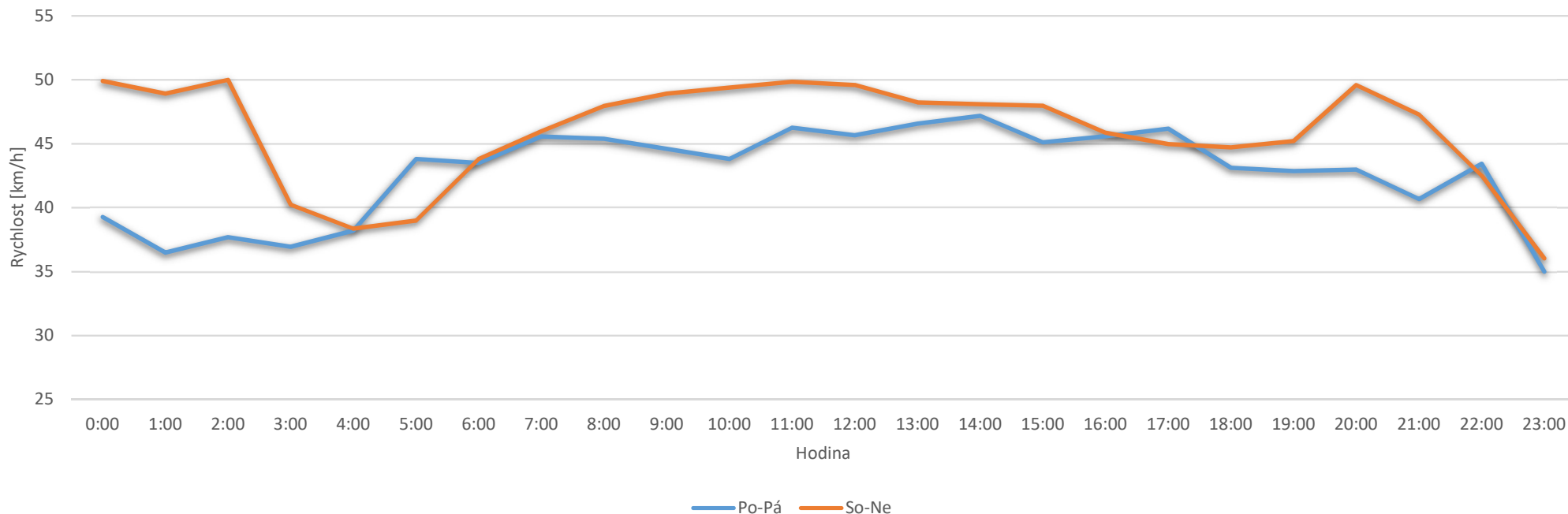


Lokalita (D) – Průměrné naměřené rychlosti - na vjezdu do obce v profilu ulice V. Hermacha vjezd od Dřetovic

03/2022

	0:00	1:00	2:00	3:00	4:00	5:00	6:00	7:00	8:00	9:00	10:00	11:00	12:00	13:00	14:00	15:00	16:00	17:00	18:00	19:00	20:00	21:00	22:00	23:00
Po	39,5	36,8	42,4	35,3	41,7	42,0	42,9	47,4	46,7	47,0	46,3	46,8	46,8	44,6	46,5	47,2	46,0	45,8	44,9	43,7	45,2	43,8	49,0	39,2
Út	42,2	32,5	35,8	36,3	37,4	45,0	43,6	46,4	46,0	46,4	46,9	46,8	45,1	44,7	46,1	46,9	44,6	46,1	42,8	41,4	40,0	42,2	42,8	39,0
St	30,0	39,3	35,3	36,0	39,7	44,0	44,3	45,2	47,3	45,6	47,5	48,7	45,4	47,7	47,1	44,1	47,4	47,1	42,4	41,0	40,1	34,6	44,0	36,3
Čt	41,0	37,4	36,3	44,5	34,5	43,2	44,2	43,4	39,4	37,7	33,9	42,7	44,6	49,2	47,2	44,5	46,5	48,0	42,0	44,1	43,1	42,5	37,0	31,8
Pá	49,5	47,3	52,0	41,5	40,8	38,0	42,2	45,6	47,3	46,9	51,2	49,3	50,3	48,4	47,7	47,1	46,2	43,3	45,2	43,9	46,0	48,6	42,0	44,6
So	50,3	50,5	48,0	39,0	36,0	40,0	45,4	46,3	48,6	50,9	47,6	50,5	48,9	48,0	48,5	48,9	45,5	46,7	44,3	46,5	53,2	46,0	43,0	27,5
Ne	39,5	36,8	42,4	35,3	41,7	42,0	42,9	47,4	46,7	47,0	46,3	46,8	46,8	44,6	46,5	47,2	46,0	45,8	44,9	43,7	45,2	43,8	49,0	39,2

Průměrná rychlost vozidel na vjezdu do obce v profilu ulice V. Hermacha vjezd od Dřetovic



Lokalita (D) – Maximální naměřené rychlosti - Informativní měřič rychlosti v ulici V. Hermacha vjezd od Dřetovic 03/2022

	0:00	1:00	2:00	3:00	4:00	5:00	6:00	7:00	8:00	9:00	10:00	11:00	12:00	13:00	14:00	15:00	16:00	17:00	18:00	19:00	20:00	21:00	22:00	23:00
Max. rychl.	49,0	41,6	48,0	52,0	67,0	71,0	61,0	83,0	70,0	71,0	76,0	75,0	70,0	75,0	66,0	81,0	67,0	65,0	68,0	64,0	71,0	58,0	78,0	69,0

